

OŚWIADCZENIE

1. Uwarunkowania sporządzenia Planu Bezpieczeństwa i Ochrony Zdrowia na zadaniu

PRZEBUDOWA DROGI GMINNEJ KAŻMIERZEWO – USTRONIE GMINA LUBANIE

- plan BIOZ sporządza się zgodnie z art. 21a ust. 1A Prawo Budowlane jeżeli przewidywane roboty mają trwać dłużej niż 30 dni roboczych i jednocześnie będzie zatrudnionych przy nich co najmniej 20 pracowników lub pracochłonność planowanych robót będzie przekraczać 500 osobogodzin.

Podczas wykonywania robót zawartych w opracowaniu projektowym zostaną przekroczone powyższe warunki, w związku z czym **należy opracować plan BIOZ.**

2. Wpływ inwestycji na środowisko naturalne.

Inwestycja nie ma szkodliwego wpływu na środowisko.

10.09.2015

PROJEKTOWANIE MASTOWY TECHNICZNE
Inż. bud. drog. i lotnisk. – 0000000000
ul. Sztajna 10 00-0000000000
tel. 00 0000 0000000000
Upr. projekt. bud. i lotnisk. – 0000000000 w zakresie
drog lotniskowych, urządzeń i urządzeń awaryjnych
Inż. ewid. i projekt. – 0000000000
0000000000

Oświadczenie


Oświadczam, że teren objęty opracowaniem dokumentacji budowlanej dla zadania

PRZEBUDOWA DROGI GMINNEJ KAŻMIERZEWO – USTRONIE GMINA LUBANIE

nie jest wpisany do rejestru zabytków.

Działki objęte zakresem opracowania nie leżą na terenach szkód górniczych.

10.09.2015 r.



PRACOWNIA ARCHITECTURALNA
ul. Szkolna 10
Lubanie 17-100
Kujawsko-Pomorskie
Lp. projektowa: 1000/2015
Wzrost lotnikowski
Wzrost węgla kamiennego
Wzrost węgla kamiennego

UZGODNIENIE


Urząd Gminy w Lubaniu uzgadnia dokumentację budowlaną dla zadania pn.


PRZEBUDOWA DROGI GMINNEJ KAŻMIERZEWO – USTRONIE GMINA LUBANIE

bez uwag.

10.09.2015 r.

URZĄD GMINY
87-732 LUBANIE
woj. kujawsko-pomorskie

Z up. Wójta
Kierownik Referatu
ds. Gospodarki o Mieniu Komunalnym

Anna Narcuska



POWIATOWY ZARZĄD DRÓG
we Włocławku z/s w Jarantowicach
87 - 850 CHOŃ

Tel.-fax (054) 284 - 64 - 87 e-mail: pzd@list.pl

NIP: 688 - 24 - 25 - 294

Konto: KDBS O/Włocławek 36 9550 0003 2001 0075 4192 0001

Jarantowice, 25.09.2015 r.

TO.450.90.2015

Urząd Gminy Lubanie
Lubanie 28A
87-732 Lubanie

W odpowiedzi na pismo z dnia 25.09.2015 r. skierowane przez firmę Projektowanie, Nadzory Techniczne w sprawie uzgodnienia warunków technicznych na włączenie drogi gminnej Kaźmierzewo – Ustronie do drogi powiatowej nr 2626C Kaźmierzewo – Jaranowo Powiatowy Zarząd Dróg we Włocławku z/s w Jarantowicach informuje, że **uzgadnia pozytywnie** przedstawione rozwiązanie projektowe dotyczące sposobu włączenia drogi gminnej Kaźmierzewo – Ustronie do w/w drogi powiatowej w m. Ustronie oraz **wyraża zgodę** na czasowe dysponowanie nieruchomością – działką o nr 47/1 - odcinek drogi powiatowej nr 2626C Kaźmierzewo – Jaranowo w miejscowości Ustronie gmina Lubanie na czas prowadzenia robót związanych z budową wlotu drogi gminnej na drogę powiatową.

Informujemy również, że projekt budowlany powinien uwzględniać wytyczne zawarte w Rozporządzeniu Ministra Transportu i Gospodarki Morskiej z dnia 2 marca 1999 r., w sprawie warunków technicznych, jakim powinny odpowiadać drogi publiczne i ich usytuowanie (Dz. U. nr 43 z 1999 r. poz. 430) odpowiednio dla klas dróg wg oznaczenia: dla drogi nr 2626C Kaźmierzewo – Jaranowo (klasa drogi L):

- wykonać promienie łuków kołowych na skrzyżowaniu przebudowanej drogi gminnej z drogą powiatową nr 2626C Kaźmierzewo – Jaranowo zgodnie z przedłożonym dokumentacją projektową oraz z w/w rozporządzeniem nie mniej jednak niż 6m,
- na skrzyżowaniu dróg, pod wlotem drogi gminnej dokonać remontu przepustu.

Na etapie realizacji inwestycji przed przystąpieniem do robót budowlanych należy opracować i przedstawić do uzgodnienia i zatwierdzenia projekt czasowej i stałej organizacji ruchu. Znaki drogowe stałej organizacji ruchu dla w/w odcinka drogi ustawi inwestor na swój koszt.

Otrzymują:

1. Adresat
2. Projektowanie, Nadzory Techniczne
inż. Jan Szelański
ul. Szkolna 11, 87-840 Lubień Kujawski
3. a/a/

DYREKTOR

mgr inż. *[Podpis]*
mgr inż. *[Podpis]*